



AUTORITA' DI SISTEMA PORTUALE DEL MARE ADRIATICO CENTRALE

AVVISO DI PREINFORMAZIONE

IL PRESIDENTE

- VISTA** la legge 28 gennaio 1994 n. 84 ss.mm.ii, recante il riordino della legislazione in materia portuale, così come modificata dal D.lgs. 4 agosto 2016, n. 169 di "Riorganizzazione, razionalizzazione e semplificazione della disciplina concernente le Autorità Portuali di cui alla legge 28 gennaio 1994, n. 84, in attuazione dell'art. 8, comma 1, lettera f) della legge 7 agosto 2015, n. 124" pubblicato in Gazzetta Ufficiale Serie Generale n. 203 del 31.08.2016 e successive modificazioni ed integrazioni;
- VISTO** l'art. 6 comma 4 lett. a) della legge 28 gennaio 1994, n. 84 secondo cui l'Autorità di Sistema Portuale svolge compiti di indirizzo, programmazione, coordinamento, regolazione, promozione e controllo, delle operazioni e dei servizi portuali, delle attività autorizzatorie e concessorie di cui agli articoli 16, 17 e 18 ibidem e delle altre attività commerciali ed industriali esercitate nei porti e nelle circoscrizioni territoriali.
- VISTA** l'Ordinanza n. 59 del 30/10/2019 che ha approvato e reso esecutivo il Regolamento Amministrazione Demanio;
- VISTO** l'art. 18 del Regolamento di Esecuzione del Codice della Navigazione;
- VISTO** l'art. 37 del Codice della Navigazione;
- RITENUTO** necessario divulgare i criteri e le modalità, per ottenere il rilascio delle concessioni demaniali marittime, rivolti al rispetto della libertà di stabilimento, di libera prestazione dei servizi, nonché ai principi di par condicio, imparzialità e trasparenza;
- VISTI** gli atti d'ufficio;

RENDE NOTO

- Che in data 03.04.2019 è pervenuta da parte della società MARI TER S.r.l., C.F./P.IVA 02217700695, con istanza assunta al prot. n. ARR-2666, la domanda di variazione della concessione demaniale n. 06/2016 per ampliamento dell'area scoperta di mq. 126,00, individuata catastalmente al foglio di mappa 26 particelle 4227, 4234, 4229, realizzando una recinzione in cls di circa cm. 60, con sovrastante rete tipo orso-grill, ad una distanza di circa ml. 2,50 da altra area limitrofa;



AVVISA

Tutti coloro che possano avervi interesse a presentare entro il termine di giorni 20 (venti) dalla pubblicazione del presente avviso, eventuali domande concorrenti e/o opposizioni.

Le eventuali domande concorrenti dovranno essere formulate nelle modalità previste dal vigente Regolamento di Amministrazione del Demanio, giusta Ordinanza n. 59 del 30.10.2018, mediante l'utilizzo del modello consultabile nella sezione "Modulistica" del sito istituzionale di questo Ente al seguente link: <https://porto.ancona.it/it/demanio-marittimo/modulistica-per-utenti>

Al fine di rendere acquisibili i contenuti del titolo concessorio rilasciando sull'area demaniale, si specifica quanto segue:

1. Zona demaniale marittima situata presso il porto di Ortona, Via Cervana, individuata in catasto al foglio di mappa 26 particelle 4227, 4234, 4229 della superficie di mq. 126,00 in ampliamento a quella già assentita con concessione n. 6/2016 per realizzazione di una recinzione in cls di circa cm. 60, con sovrastante rete tipo orso grill, ad una distanza di circa ml. 2,50 da altra area limitrofa;
3. Destinazione d'uso richiesta: base operativa, opportunamente recintata
4. Durata: medesima scadenza alla concessione n. 6/2016, in corso di rinnovo.

Nel caso di più domande di concessione, la scelta del concessionario da parte dell'Autorità di Sistema Portuale del Mare Adriatico Centrale avverrà sulla scorta dei criteri indicati dall'art. 37 del Codice della Navigazione o mediante licitazione privata con il criterio del massimo rialzo sul canone base di **euro 364,63**.

In caso di mancata presentazione di domande concorrenti entro il termine di cui sopra, l'Autorità di Sistema Portuale del Mare Adriatico Centrale procederà al rilascio della concessione demaniale a favore del richiedente.

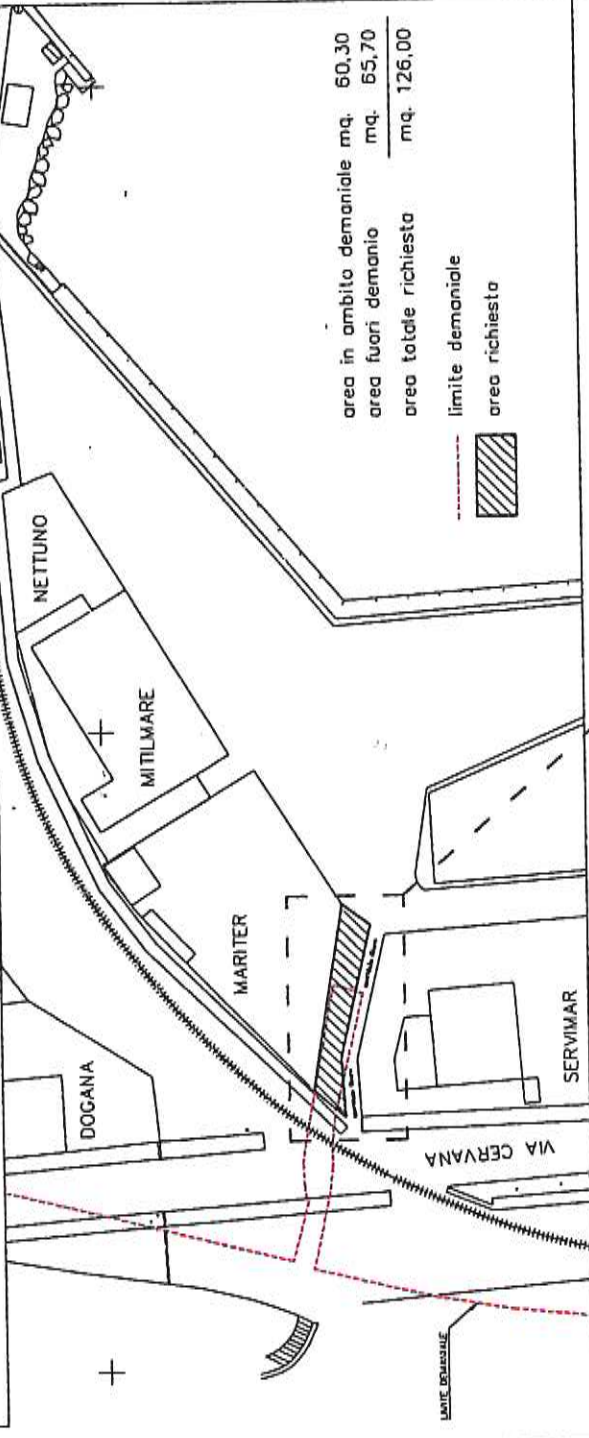
Ancona, li ~~26 NOV. 2019~~

**Il Dirigente Demanio
Imprese e Lavoro Portuale
Avv. Giovanna Chilà**

**Il Segretario Generale
Avv. Matteo Paroli**

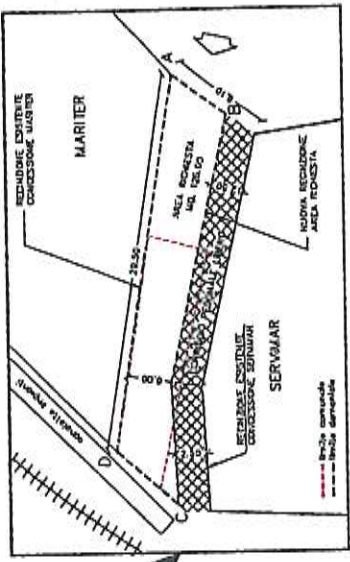

**Il Presidente
Rodolfo Giampieri**

IN PROGETTO PARTICOLARE scala 1:500

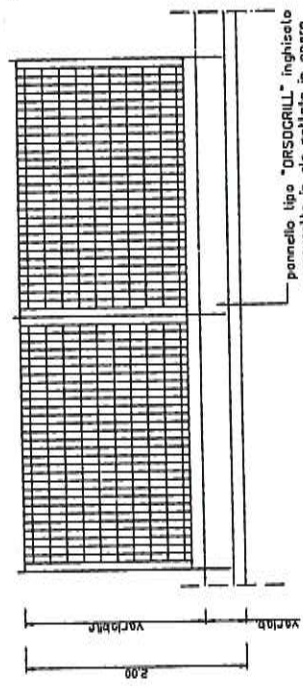


area in ambito demaniale mq. 50,30
 area fuori demanio mq. 65,70
 area totale richiesta mq. 126,00

limite demaniale
 area richiesta

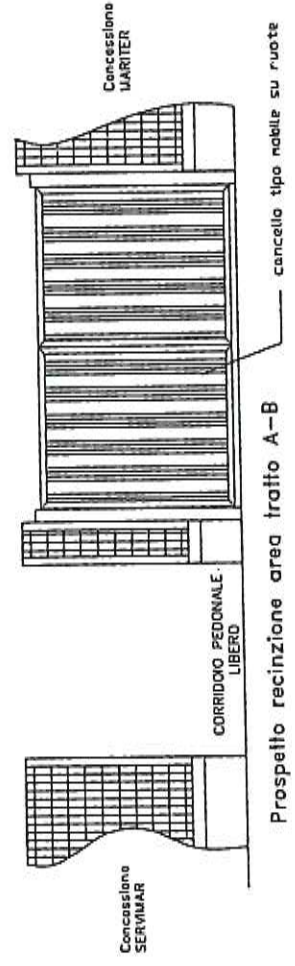


PARTICOLARE AREA



pannello tipo "DRSDGRILL" inghicelo
 o muretto in c/c gettato in opera
 (H= 0,50 mt x 0,20/0,25 mt).

Prospetto recinzione area tratto C-B



Prospetto recinzione area tratto A-B